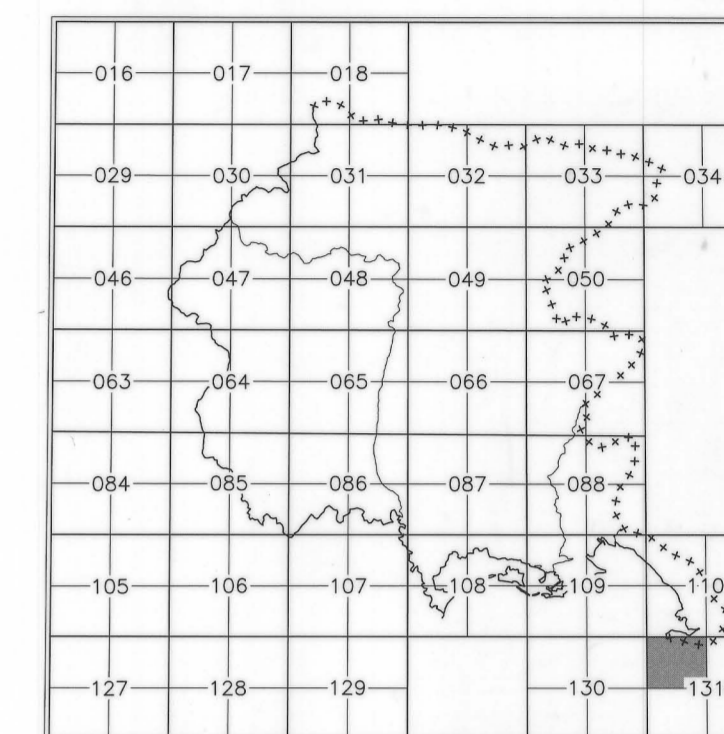





# REGIONE AUTONOMA FRIULI-VENEZIA GIULIA

## CARTA REGIONALE NUMERICA



### Foglio 131 - NO SANTA BARBARA

Scala 1:25.000



VERT.	GEOGRAFICHE		GAUSS-BOAGA		UTM-ED. 50		UTM-WGS 84	
	LONGIT.	LATIT.	E	N	E	N	E	N
NO	13°40'00"	45°36'00"	2 415 946	5 050 394	396 009	5 050 565	395 940	5 050 374
NE	13°50'00"	45°36'00"	2 428 946	5 050 192	409 009	5 050 363	408 938	5 050 171
SO	13°40'00"	45°30'00"	2 415 762	5 039 284	395 625	5 039 455	395 755	5 039 264
SE	13°50'00"	45°30'00"	2 428 785	5 039 081	408 848	5 039 252	408 777	5 039 061

L'equidistanza tra le curve di livello è di m 25 per le curve intermedie e m 100 per le curve direttrici.  
L'altimetria, espressa in metri, è riferita al livello medio del mare (Mareografo di Genova).  
Le coordinate segnate in corsivo sono nel sistema Gauss-Boaga (Roma 40).  
La parametratura UTM-ED.50 è indicata in corsivo con il segno convenzionale  $\text{---}$ .

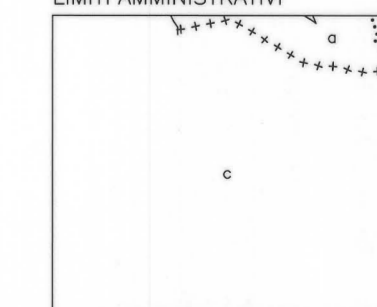
SITUAZIONE 1:25.000 C.R.N.

110 - SO TRIESTE	110 - SE SAN DORLIGO DELLA VALLE
131 - NO SANTA BARBARA	131 - NE CARESANA

SITUAZIONE 1:5.000 C.T.R.N.

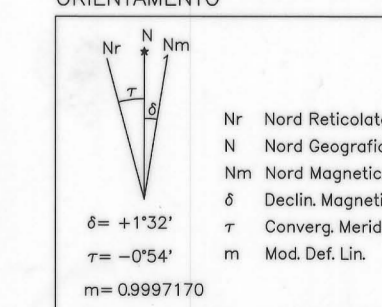
131011	131024	131021
--------	--------	--------

LIMITI AMMINISTRATIVI



a - Muggià, b - San Dorligo della Valle, c - Slovenia

ORIENTAMENTO



La declinazione magnetica è al 1 Gennaio 2000 e varia annualmente di circa +5,1"

RILIEVO E RIPRESA AEREA: "VOLO ITALIA 1988-89"  
AGGIORNAMENTO: RIPRESA AEREA "Programma H2000" 1998  
ALLESTIMENTO GRAFICO: ANNO 2002

PROGETTO ED ESECUZIONE: CONSORZIO COMPAGNIE AERONAUTICHE s.r.l. - PARMA

© REGIONE AUTONOMA FRIULI-VENEZIA GIULIA  
TUTTI I DIRITTI DI RIPRODUZIONE E RIELABORAZIONE SONO RISERVATI